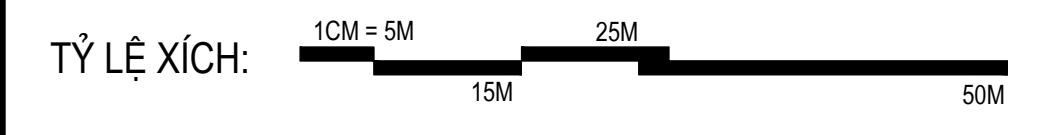
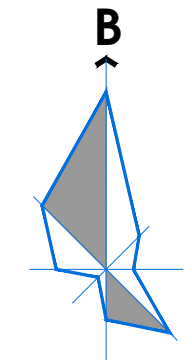
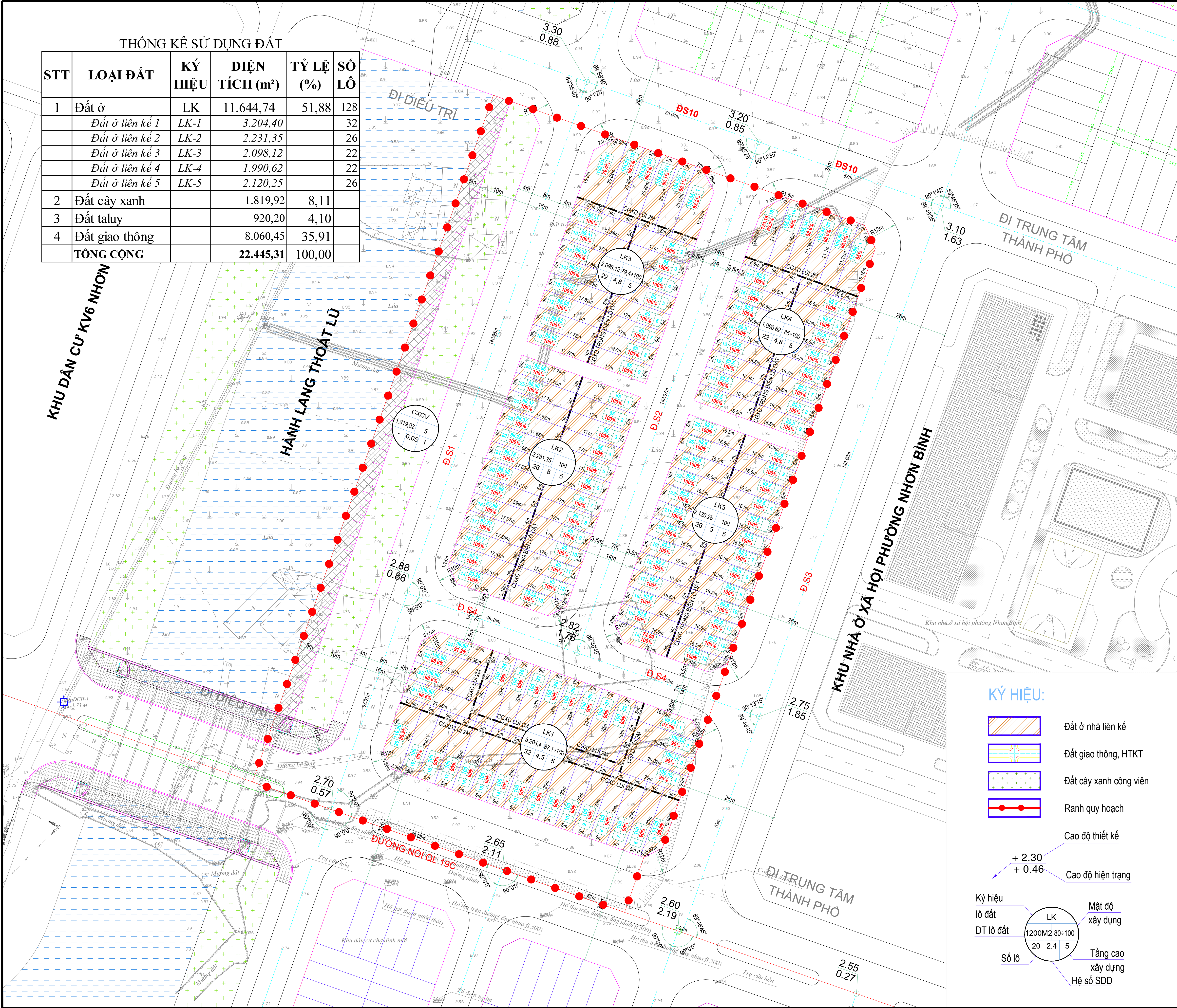


THỐNG KÊ SỬ DỤNG ĐẤT

STT	LOẠI ĐẤT	KÝ HIỆU	DIỆN TÍCH (m ²)	TỶ LỆ (%)	SỐ LÔ
1	Đất ở	LK	11.644,74	51,88	128
	Đất ở liền kề 1	LK-1	3.204,40		32
	Đất ở liền kề 2	LK-2	2.231,35		26
	Đất ở liền kề 3	LK-3	2.098,12		22
	Đất ở liền kề 4	LK-4	1.990,62		22
	Đất ở liền kề 5	LK-5	2.120,25		26
2	Đất cây xanh		1.819,92	8,11	
3	Đất taluy		920,20	4,10	
4	Đất giao thông		8.060,45	35,91	
TỔNG CỘNG			22.445,31	100,00	



Ghi chú khu vực chức năng:
 LK: Đất ở liền kề
 CXCV: Đất cây xanh công viên

CƠ QUAN PHÊ DUYỆT: UBND TỈNH BÌNH ĐỊNH
 KÈM THEO QUYẾT ĐỊNH SỐ: 4360/QĐ-UBND NGÀY 01 THÁNG 11 NĂM 2021

CƠ QUAN THẨM ĐỊNH: SỞ XÂY DỰNG BÌNH ĐỊNH
 KÈM THEO TỜ TRÌNH SỐ: 283/TTR-SXD NGÀY 22 THÁNG 10 NĂM 2021

CHỦ ĐẦU TƯ: BAN QLDA NÔNG NGHIỆP VÀ PHÁT TRIỂN NÔNG THÔN TỈNH
 KÈM THEO TỜ TRÌNH SỐ: 276/TTR-BQL NGÀY 18 THÁNG 10 NĂM 2021

CÔNG TRÌNH - ĐỊA ĐIỂM:
 QUY HOẠCH CHI TIẾT XÂY DỰNG TỶ LỆ 1/500 KHU TÁI ĐỊNH CƯ
 TẠI KHU ĐẤT PHÍA TÂY CHUNG CƯ NHÀ Ở XÃ HỘI NHƠN BÌNH, TP. QUY NHƠN.
 ĐỊA ĐIỂM: KV6, PHƯỜNG NHƠN BÌNH, THÀNH PHỐ QUY NHƠN

TÊN BẢN VẼ:
BẢN ĐỒ QUY HOẠCH SỬ DỤNG ĐẤT

BẢN VẼ: QH-04	GHÉP: 1xA1	TỶ LỆ: 1/500	THÁNG 09/ 2021
THỂ HIỆN	KTS. TÔN THẮT VINH		
THIẾT KẾ	KTS. HÀ HÙNG VIỆT		
CHỦ TRÌ	KTS. NGUYỄN XUÂN KỶ		
CHỦ NHIỆM	KTS. NGUYỄN XUÂN KỶ		
QL KỸ THUẬT	KS. NGUYỄN HUY THẠCH		

GIÁM ĐỐC:
 THS. KS. LÊ THANH LIÊM

KÝ HIỆU:

- Đất ở nhà liền kề
- Đất giao thông, HTKT
- Đất cây xanh công viên
- Ranh quy hoạch
- Cao độ thiết kế
- Cao độ hiện trạng

Ký hiệu lô đất: DT lô đất

Số lô

Mật độ xây dựng

Tầng cao xây dựng

Hệ số SDD

Example: LK 1200M2 80+100 20 2.4 5

CÔNG TY TNHH TƯ VẤN XD & MT NAM PHƯƠNG
 TSC: SỐ 341/42 TÂY SƠN, P. QUANG TRUNG, TP. QUY NHƠN, T. BÌNH ĐỊNH
 VPLV: SỐ 193 TÂY SƠN, P. QUANG TRUNG, TP. QUY NHƠN, T. BÌNH ĐỊNH
 TEL: 0266.3535165 - 0913483458