HUYỆN VÂN CANH - TỈNH BÌNH ĐỊNH
ĐIỀU CHỈNH QUY HOẠCH XÂY DỰNG VÙNG HUYỆN ĐẾN NĂM 2035, TẦM NHÌN ĐẾN NĂM 2050
SƠ ĐỒ VỊ TRÍ VÀ PHẠM VI RANH GIỚI LẬP QUY HOẠCH

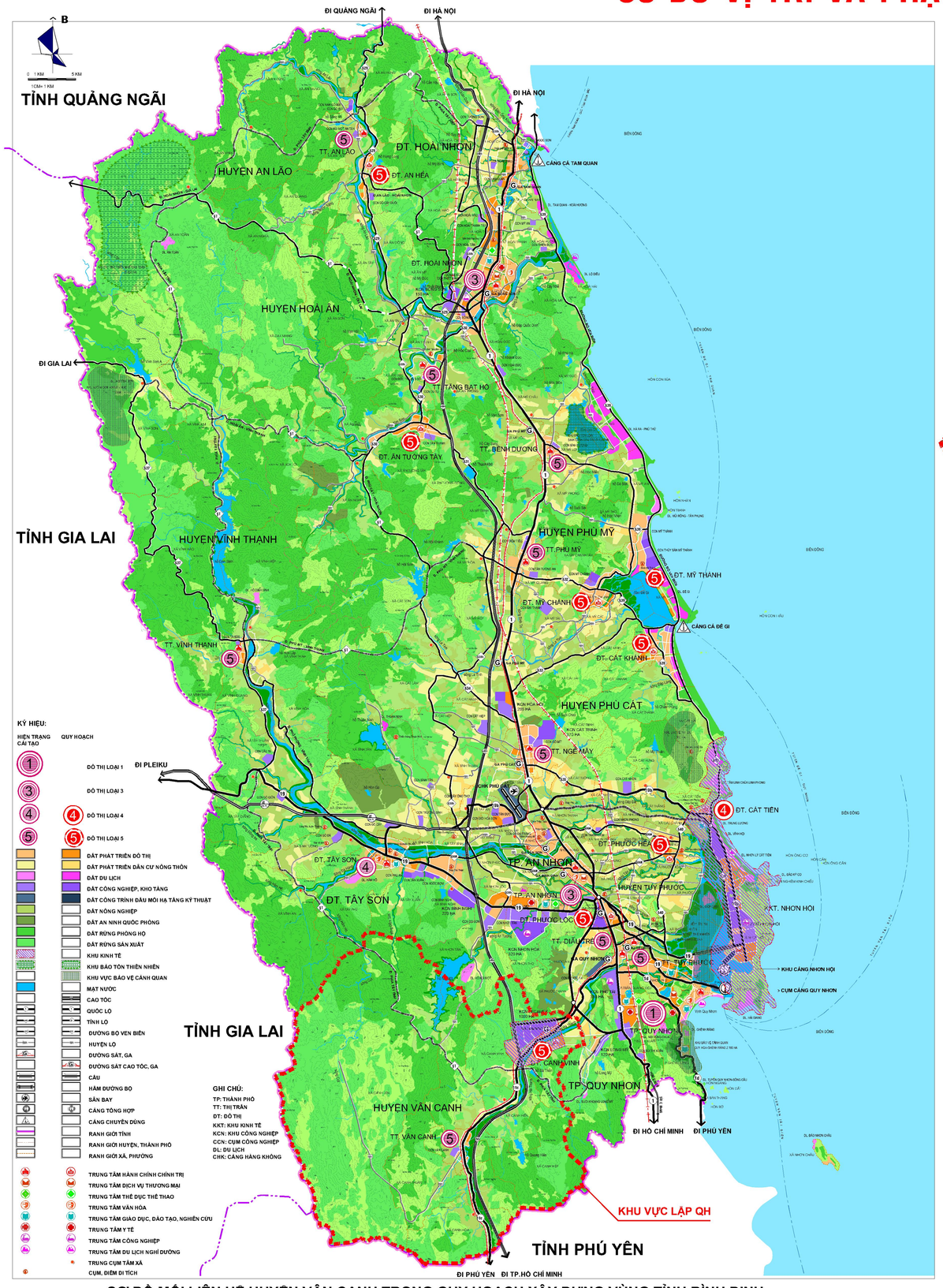

SƠ ĐỒ MỐI LIÊN HỆ HUYỆN VÂN CANH TRONG QUY HOẠCH XÂY DỰNG VÙNG TỈNH BÌNH ĐỊNH

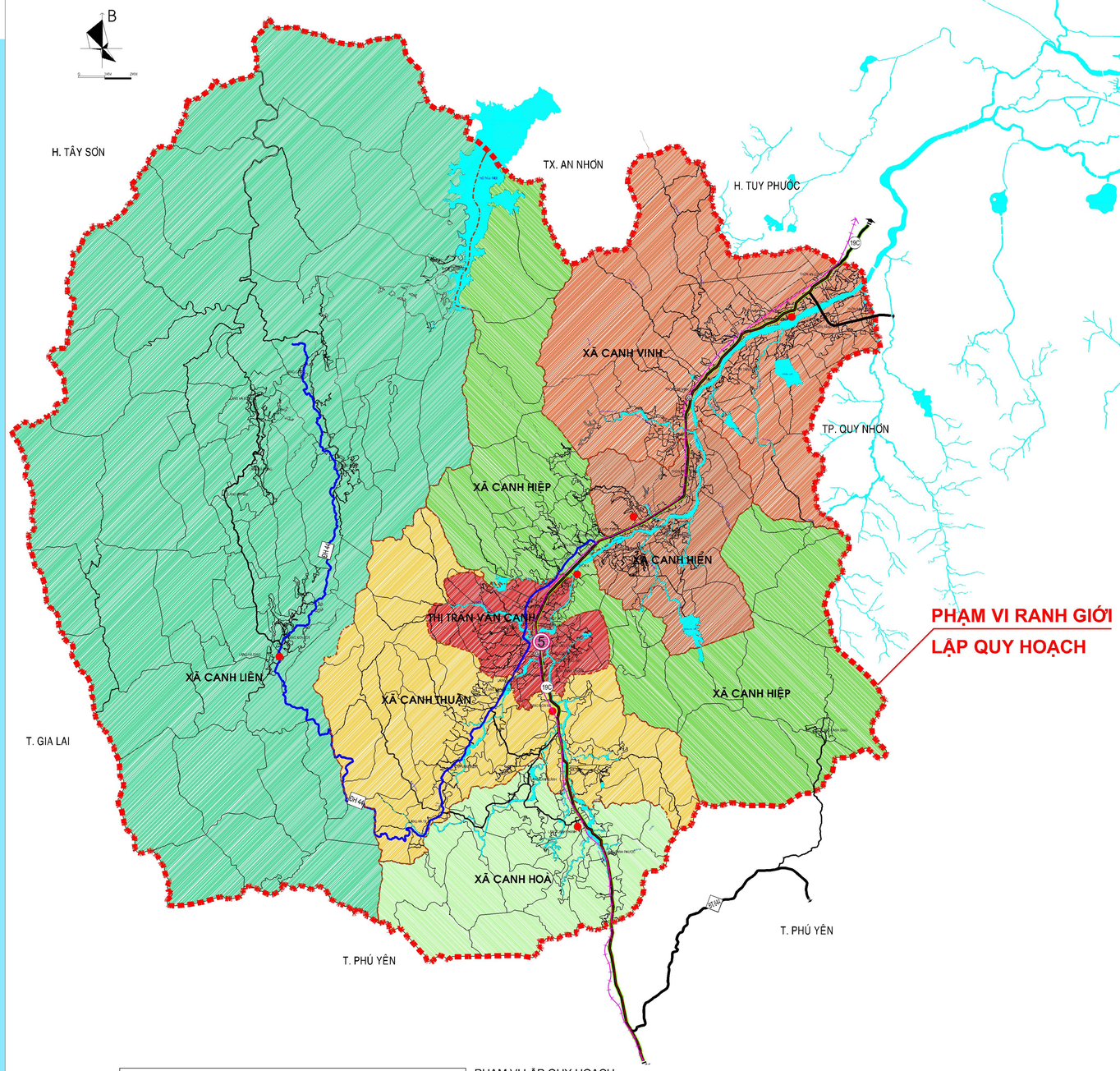

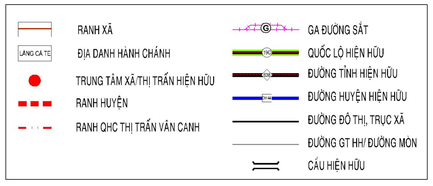

PHẠM VI LẬP QUY HOẠCH:

Phạm vi nghiên cứu trên ranh giới hành chính toàn Huyện - Vân Canh là huyện miền núi, nằm ở phía Tây Nam của tỉnh Bình Định; có diện tích tự nhiên khoảng 804,2km2
- Huyện có 7 đơn vị hành chính cấp xã, gồm 06 xã: Canh Vinh, Canh Hiển, Canh Hiệp, Canh Thuận, Canh Hoà, Canh Liên và 01 thị trấn Vân Canh;

+ Phía Nam và Đông Nam giáp huyện Đồng Xuân, thị xã Sông Cầu (Phú Yên);
+ Phía Bắc giáp thị xã An Nhơn và huyện Tây Sơn;
+ Phía Đông và Đông Bắc giáp thành phố Quy Nhơn và Huyện Tuy Phước;
+ Phía Tây giáp huyện Kông Chro (Gia Lai).