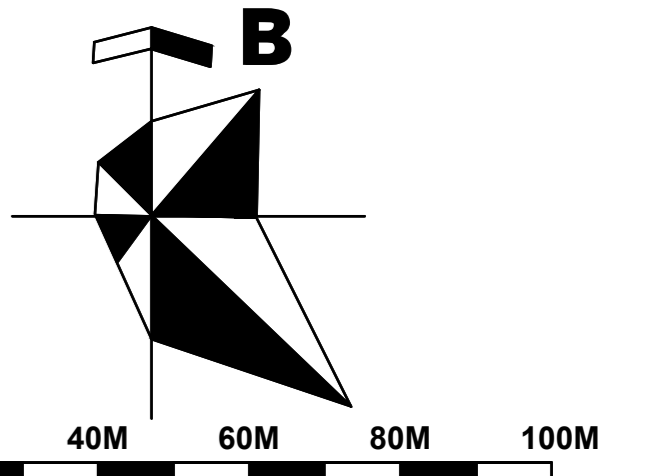


QUY HOẠCH CHI TIẾT XÂY DỰNG TỶ LỆ 1/500 NHÀ MÁY GẠCH NGÓI TAKAO BẢN ĐỒ HIỆN TRẠNG SỬ DỤNG ĐẤT, KIẾN TRÚC CẢNH QUAN VÀ ĐÁNH GIÁ ĐẤT XÂY DỰNG

ĐỊA ĐIỂM: CCN GÒ CÂY, XÃ BÌNH THÀNH, HUYỆN TÂY SƠN TỈNH BÌNH ĐỊNH



TỌA ĐỘ RANH GIỚI

TT	Tọa độ X	Tọa độ Y
I	LƯỚI CHỖ	
RC1	1542088,371	573445,491
RC2	1542546,938	573043,656
RC3	1542531,636	573006,319
RC4	1541987,211	573225,918
RC5	1541979,934	573241,222
RC6	1542121,367	573645,059
RC7	1542136,672	573652,394
RC8	1542119,776	573517,553
RC9	1542081,036	573460,794
II	LƯỚI B15 và tuyến DS7	
RB1	1542577,973	573625,491
RB2	1542554,932	573617,456
RB3	1542532,061	573552,454
RB4	1542512,932	573541,285
RB5	1542179,813	573660,532
RB6	1542141,966	573675,166
RB7	1542136,641	573688,454
RB8	1542119,021	573719,911

BẢNG HIỆN TRẠNG SỬ DỤNG ĐẤT

TT	Thành phần đất	Diện tích (m ²)	Tỷ lệ (%)
1	Đất ở nông thôn	137	0,04
2	Đất trồng cây hàng năm	49.454	15,94
3	Đất trồng cây lâu năm	45.738	14,74
4	Đất trồng rừng sản xuất	85.944	27,7
5	Đất mả, nghĩa địa	13.625	4,39
6	Đất mặt nước chuyên dùng	42.922	13,83
7	Đất chôn cất và chôn cất	51.917	16,73
8	Đất giao thông & thủy lợi	20.554	6,62
Diện tích xây dựng nhà máy		310.219	100,00
Diện tích đường DS7 sử dụng chung CCN		9.451	
TỔNG DIỆN TÍCH QUY HOẠCH		319.670	

KÝ HIỆU:

- PHẠM VI NGHIÊN CỨU QUY HOẠCH
- RANH GIỚI NHÀ MÁY
- ĐẤT Ở HIỆN TRẠNG
- ĐẤT RỪNG SẢN XUẤT
- ĐẤT TRỒNG CÂY LÂU NĂM
- ĐẤT TRỒNG CÂY HÀNG NĂM
- ĐẤT GÒ, MỎ MÀ, NGHĨA ĐỊA
- ĐẤT CHƯA SỬ DỤNG
- AO, HỒ, ĐÀM
- SÔNG, SƯỜI, KÊNH RẠCH

CƠ QUAN PHÉ DUYỆT
ỦY BAN NHÂN DÂN TỈNH BÌNH ĐỊNH

KÈM THEO QUYẾT ĐỊNH SỐ NGÀY THÁNG NĂM 2023
CƠ QUAN THẨM ĐỊNH
SỞ XÂY DỰNG TỈNH BÌNH ĐỊNH

KÈM THEO TỜ TRÌNH SỐ NGÀY THÁNG NĂM 2023
NHÀ ĐẦU TƯ
CÔNG TY CỔ PHẦN TAKAO BÌNH ĐỊNH

KÈM THEO TỜ TRÌNH SỐ NGÀY THÁNG NĂM 2023
CÔNG TRÌNH:
QUY HOẠCH CHI TIẾT XÂY DỰNG TỶ LỆ 1/500
NHÀ MÁY GẠCH NGÓI TAKAO

ĐỊA ĐIỂM: CỤM CÔNG NGHIỆP GÒ CÂY, XÃ BÌNH THÀNH, HUYỆN TÂY SƠN TỈNH BÌNH ĐỊNH

TÊN BẢN VẼ:
BẢN ĐỒ HIỆN TRẠNG SỬ DỤNG ĐẤT, KIẾN TRÚC
CẢNH QUAN VÀ ĐÁNH GIÁ ĐẤT XÂY DỰNG

BẢN VẼ: QH-2A GHEP: 1 X A0 TỶ LỆ: FIT NGÀY: / /2023

THIẾT KẾ: TRINH ANH DUẤN

CHỦ TRÌ: TRẦN NGỌC ÁNH

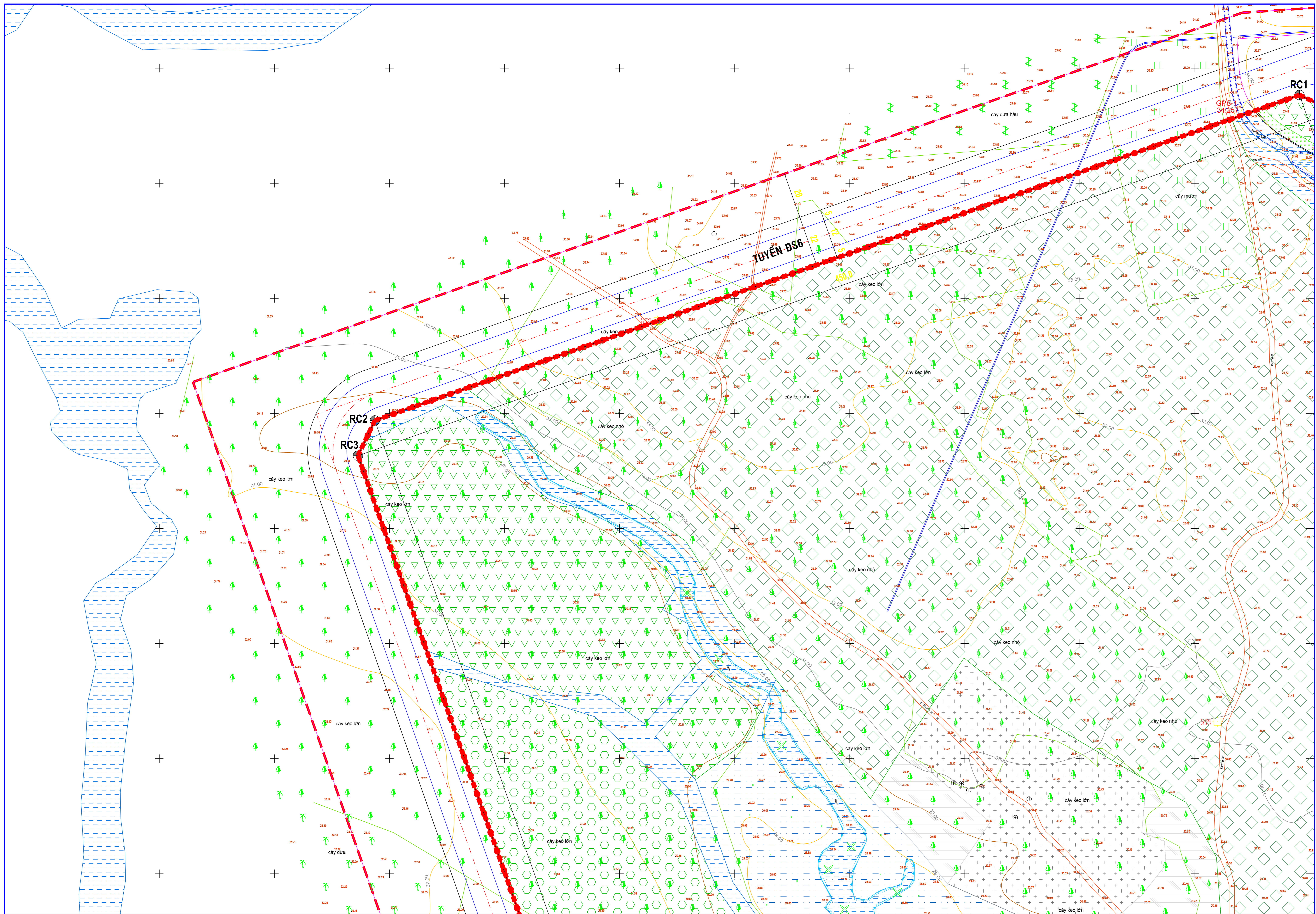
CHỦ NHIỆM: TRẦN NGỌC ÁNH

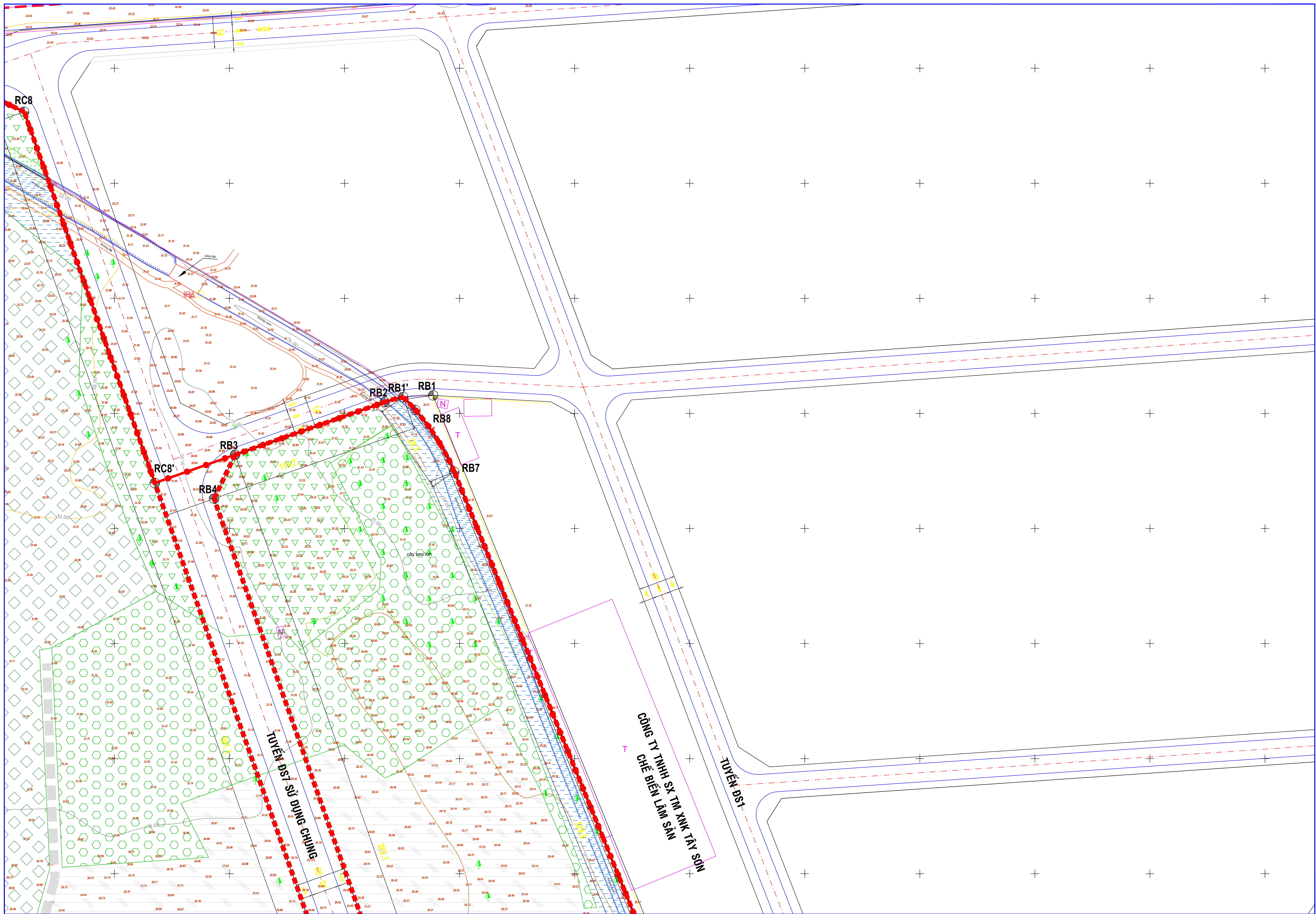
P. GIÁM ĐỐC TT: ĐÀO QUANG HÀ

QUẢN LÝ KT: NGUYỄN PHỔ GIANG

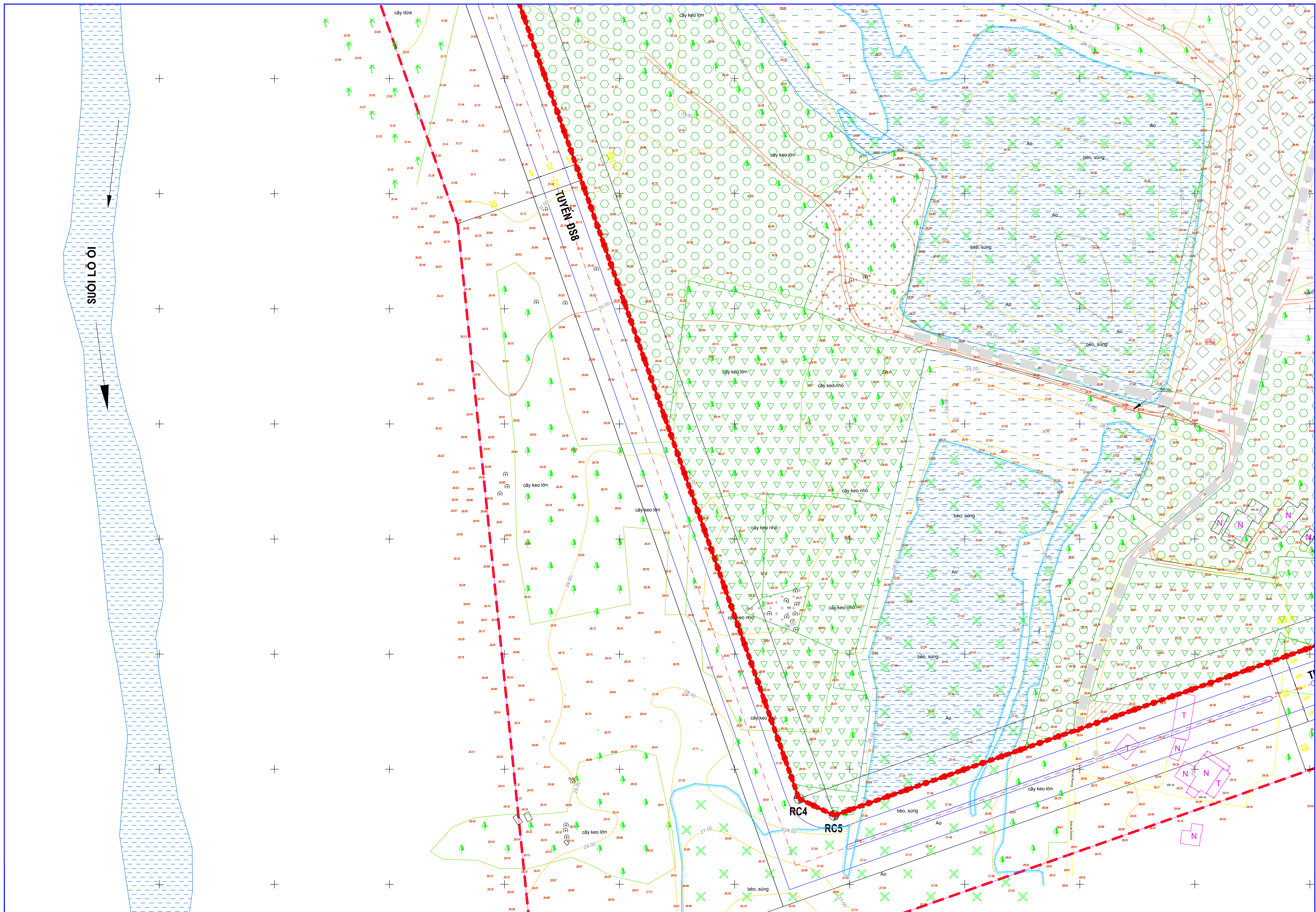
P. TỔNG GIÁM ĐỐC

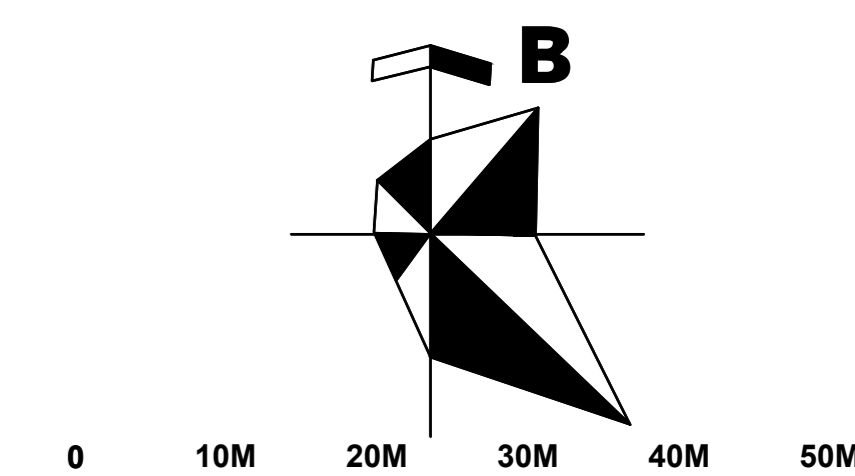
CÔNG TY CỔ PHẦN XÂY DỰNG CÔNG NGHIỆP VÀ ĐÔ THỊ VIỆT NAM
ĐỊA CHỈ: TẦNG 8-11 TÒA NHÀ SỐ 10 HOA LƯU - Q. HAI BÀ TRUNG - HÀ NỘI





CÔNG TY TNHH SX-TM XNK-TÂY SƠN
CHẾ BIẾN LÂM SẢN





TỌA ĐỘ RANH GIỚI

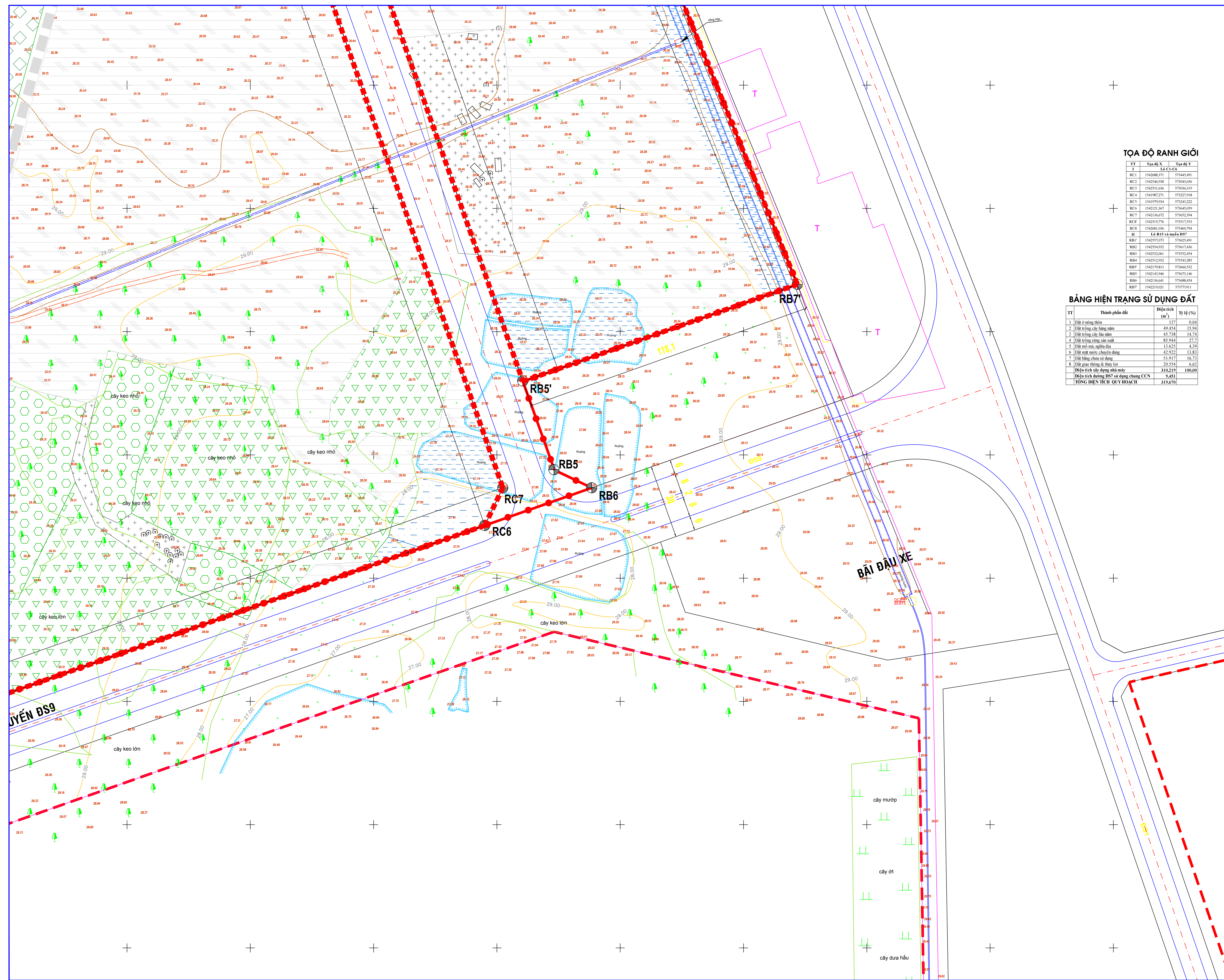
TT	Tọa độ X	Tọa độ Y
LƯỚI C-45		
RC1	142468,371	573445,491
RC2	142446,938	573043,656
RC3	142531,636	573006,319
RC4	144097,211	573225,918
RC5	144199,934	573241,222
RC6	142121,367	573645,699
RC7	142136,672	573652,394
RC8	142419,776	573517,553
RC9	142481,636	573460,794
LƯỚI B15 và tuyến DS7		
RB1	142537,073	573625,491
RB2	142554,932	573617,456
RB3	142532,061	573552,454
RB4	142512,932	573543,285
RB5*	142179,813	573660,532
RB5	142511,966	573675,146
RB6	142136,641	573688,454
RB7	142219,021	573771,911

BẢNG HIỆN TRẠNG SỬ DỤNG ĐẤT

TT	Thành phần đất	Diện tích (m ²)	Tỷ lệ (%)
1	Đất ở nông thôn	137	0,04
2	Đất trồng cây hàng năm	49.454	15,94
3	Đất trồng cây lâu năm	45.738	14,74
4	Đất trồng rừng sản xuất	85.944	27,7
5	Đất mả, nghĩa địa	13.625	4,39
6	Đất mặt nước, chuyển dụng	42.922	13,83
7	Đất rừng chừa sử dụng	51.917	16,73
8	Đất giao thông & thủy lợi	20.554	6,62
Diện tích xây dựng nhà máy		310.219	100,00
Diện tích đường DS7 sử dụng chung CCN		9.451	
TỔNG DIỆN TÍCH QUY HOẠCH		319.670	

KÝ HIỆU:

- PHẠM VI NGHIÊN CỨU QUY HOẠCH
- RANH GIỚI NHÀ MÁY
- ĐẤT Ở HIỆN TRẠNG
- ĐẤT RỪNG SẢN XUẤT
- ĐẤT TRỒNG CÂY LÂU NĂM
- ĐẤT TRỒNG CÂY HÀNG NĂM
- ĐẤT GỎ, MỎ MẢ, NGHĨA ĐỊA
- ĐẤT CHƯA SỬ DỤNG
- AO, HỒ, ĐÀM
- SÔNG, SUỐI, KÊNH RẠCH



CƠ QUAN PHÉ DUYỆT
ỦY BAN NHÂN DÂN TỈNH BÌNH ĐỊNH

KÈM THEO QUYẾT ĐỊNH SỐ _____ NGÀY THÁNG NĂM 2023
CƠ QUAN THẨM ĐỊNH
SỞ XÂY DỰNG TỈNH BÌNH ĐỊNH

KÈM THEO TỜ TRÌNH SỐ _____ NGÀY THÁNG NĂM 2023
NHÀ ĐẦU TƯ
CÔNG TY CỔ PHẦN TAKAO BÌNH ĐỊNH

KÈM THEO TỜ TRÌNH SỐ _____ NGÀY THÁNG NĂM 2023
CÔNG TRÌNH:
**QUY HOẠCH CHI TIẾT XÂY DỰNG TỶ LỆ 1/500
NHÀ MÁY GẠCH NGỒI TAKAO**

ĐỊA ĐIỂM: CỤM CÔNG NGHIỆP GỖ CÂY, XÃ BÌNH THÀNH, HUYỆN TÂY SƠN TỈNH BÌNH ĐỊNH

TÊN BẢN VẼ:
**BẢN ĐỒ HIỆN TRẠNG SỬ DỤNG ĐẤT, KIẾN TRÚC
CẢNH QUAN VÀ ĐÁNH GIÁ ĐẤT XÂY DỰNG**

BẢN VẼ: QH-02	GHÉP: 4 X A0	TỶ LỆ: 1/500	NGÀY: / / 2023
THIẾT KẾ	TRÌNH ANH DUẤN		
CHỦ TRÌ	TRẦN NGỌC ÁNH		
CHỦ NHIỆM	TRẦN NGỌC ÁNH		
P. GIÁM ĐỐC TT	ĐÀO QUANG HÀ		
QUẢN LÝ KT	NGUYỄN PHỒ GIANG		
P.TỔNG GIÁM ĐỐC			

CÔNG TY CỔ PHẦN XÂY DỰNG CÔNG NGHIỆP VÀ ĐÔ THỊ VIỆT NAM
ĐỊA CHỈ: TẦNG 8-11 TOWER SỐ 10 HOA LƯU - Q. HAI BÀ TRUNG - HÀ NỘI