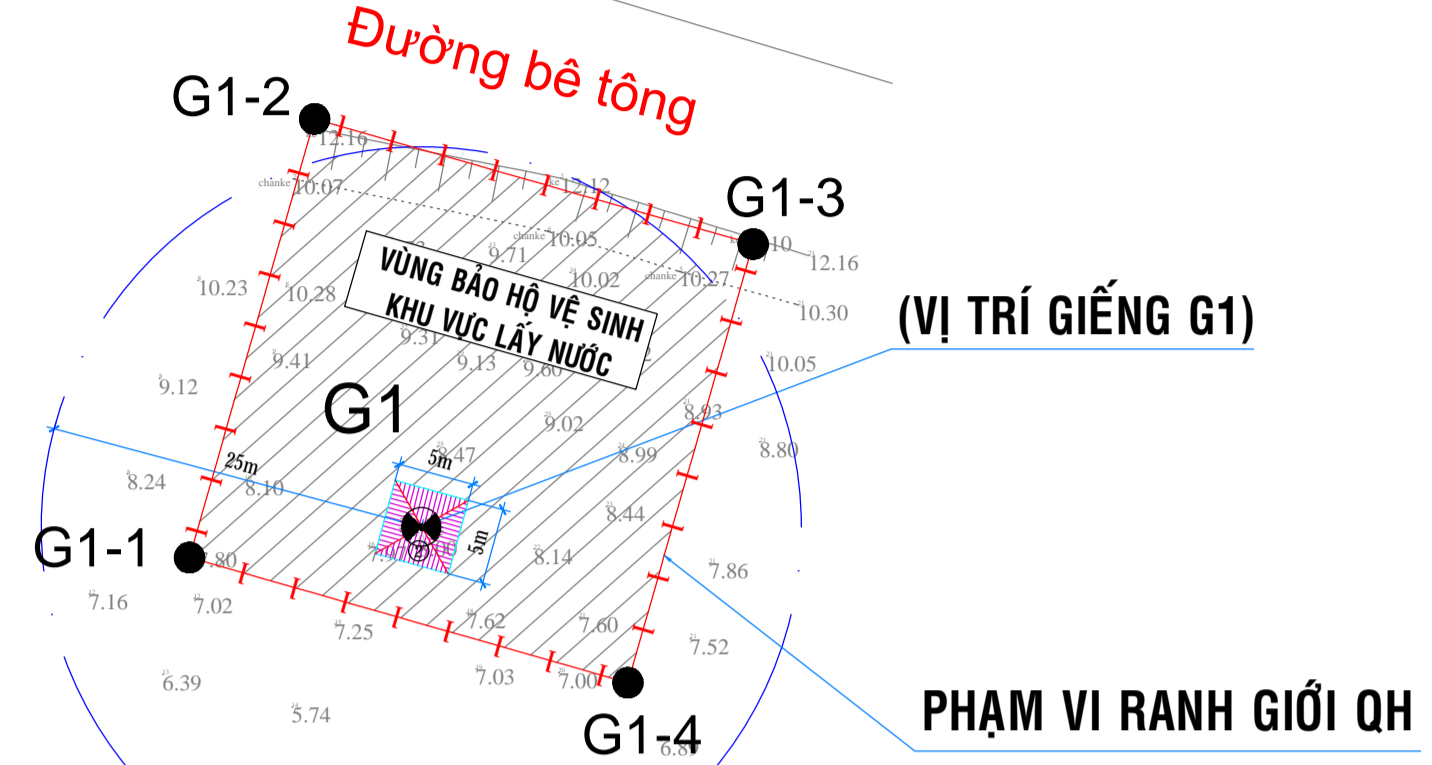


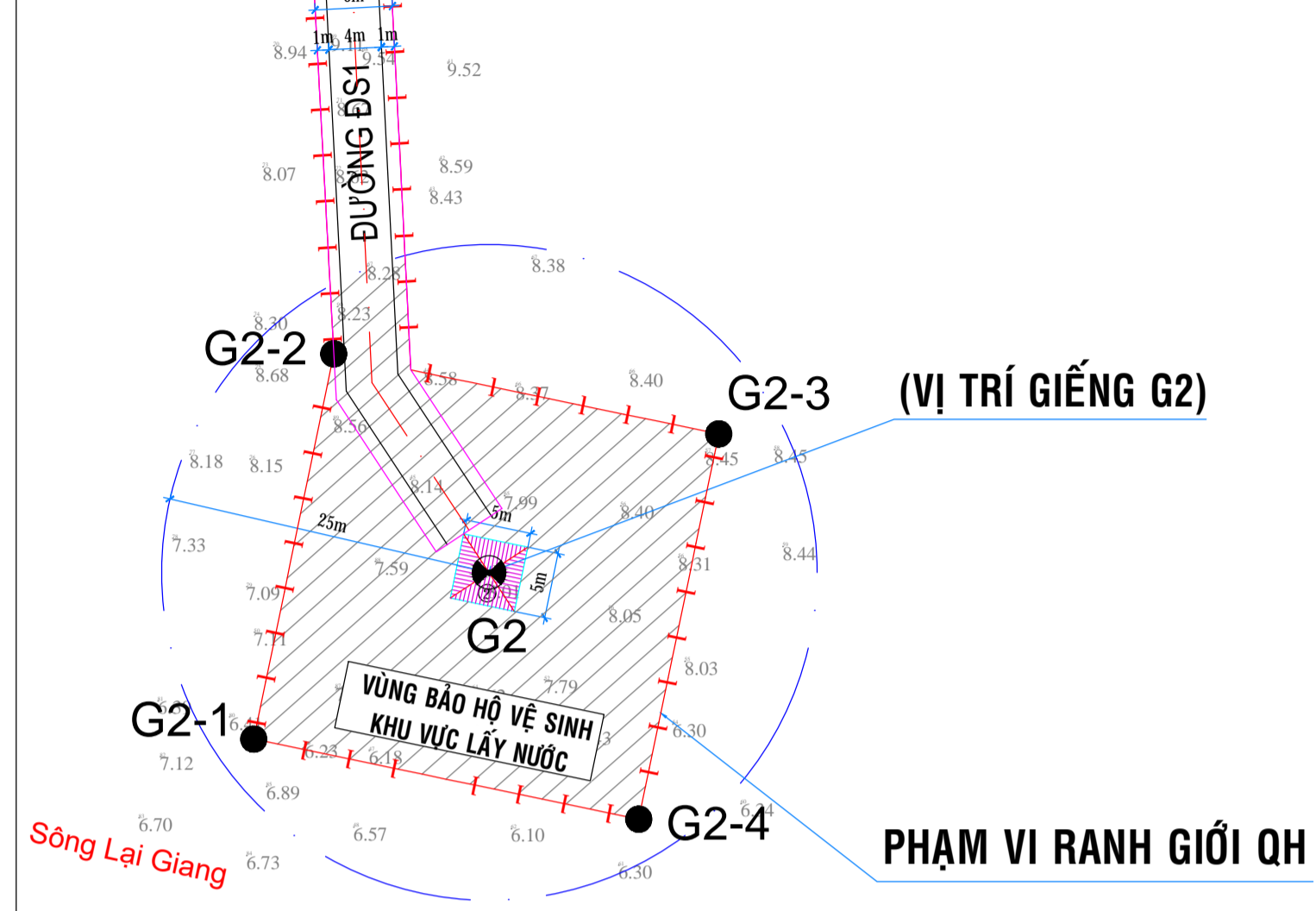
BẢNG KÊ TỌA ĐỘ
HỆ TỌA ĐỘ VN-2000. KTT 108°15'. MÚI 3'

Điểm	Tọa độ (X)	Tọa độ (Y)	Khoảng cách (m)
G1	1594225.021	580631.028	
G1-1	1594225.098	580613.566	30.0
G1-2	1594253.947	580621.796	30.0
G1-3	1594245.717	580650.645	30.0
G1-4	1594216.868	580642.416	30.0
G1-1	1594225.098	580613.566	30.0



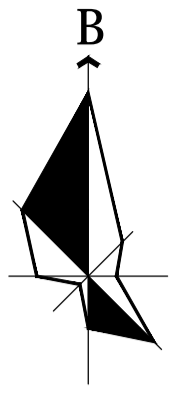
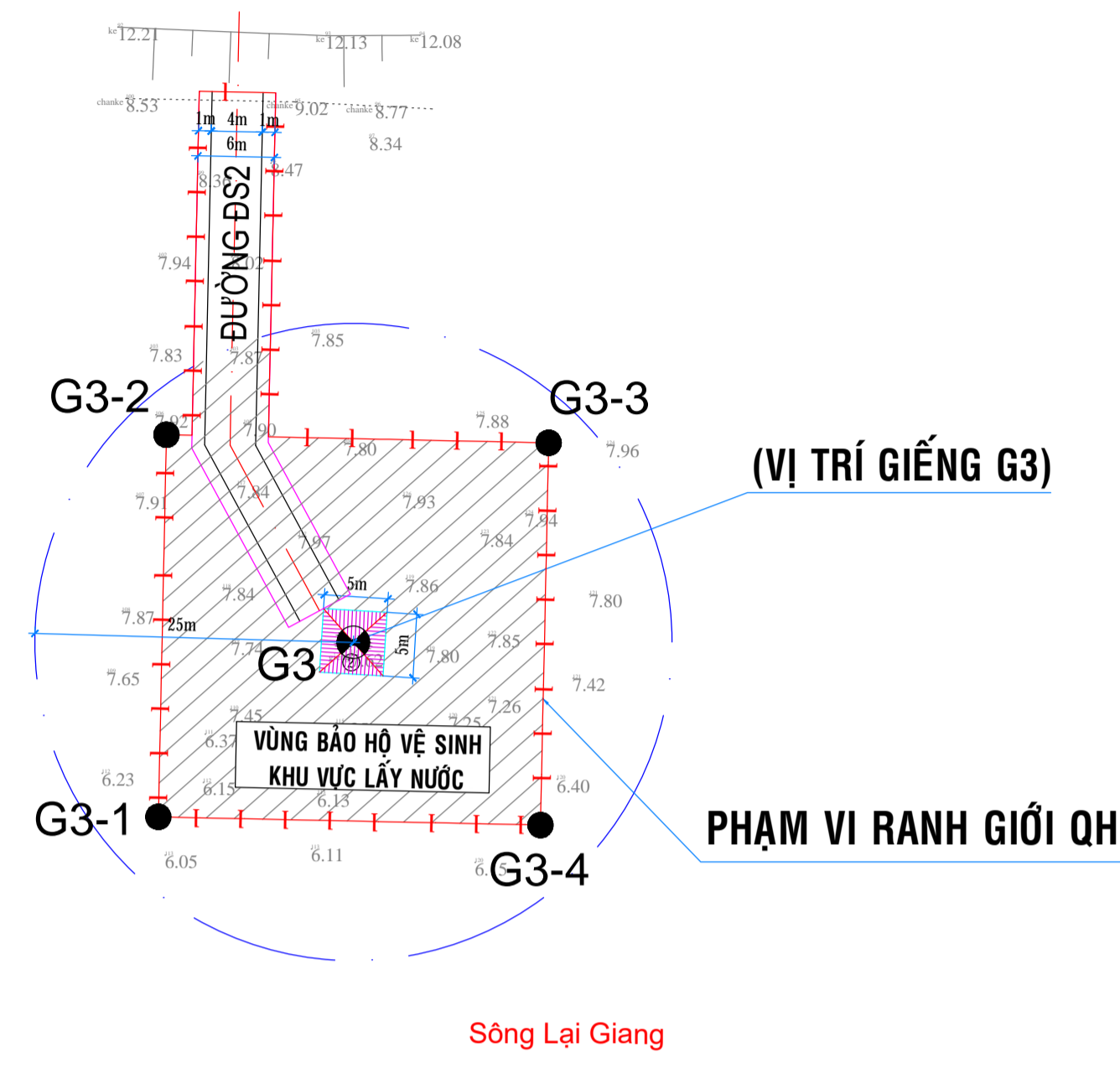
BẢNG KÊ TỌA ĐỘ
HỆ TỌA ĐỘ VN-2000. KTT 108°15'. MÚI 3'

Điểm	Tọa độ (X)	Tọa độ (Y)	Khoảng cách (m)
G2	1594157.660	580934.796	
G2-1	1594146.063	580916.878	30.0
G2-2	1594175.436	580922.982	30.0
G2-3	1594169.331	580952.355	30.0
G2-4	1594139.959	580946.250	30.0
G2-1	1594146.063	580916.878	30.0



BẢNG KÊ TỌA ĐỘ
HỆ TỌA ĐỘ VN-2000. KTT 108°15'. MÚI 3'

Điểm	Tọa độ (X)	Tọa độ (Y)	Khoảng cách (m)
G3	1594146.624	581098.908	
G3-1	1594133.362	581083.575	30.0
G3-2	1594163.356	581084.216	30.0
G3-3	1594162.714	581114.209	30.0
G3-4	1594132.721	581113.568	30.0
G3-1	1594133.362	581083.575	30.0



TỶ LỆ XÍCH: 1cm = 5m

GHI CHÚ - KÝ HIỆU:

- ĐS1** KÝ HIỆU TÊN ĐƯỜNG
- RANH GIỚI QUY HOẠCH
- VÙNG BẢO HỘ VỆ SINH (KHU I) BÁN KÍNH 25M

CƠ QUAN PHÊ DUYỆT:
ỦY BAN NHÂN DÂN TỈNH BÌNH ĐỊNH
KÈM THEO QUYẾT ĐỊNH SỐ..... NGÀY..... THÁNG..... NĂM 2020

CƠ QUAN THẨM ĐỊNH:
SỞ XÂY DỰNG TỈNH BÌNH ĐỊNH
KÈM THEO TỜ TRÌNH SỐ..... NGÀY..... THÁNG..... NĂM 2020

CHỦ ĐẦU TƯ:
CÔNG TY CỔ PHẦN CẤP THOÁT NƯỚC BÌNH ĐỊNH
KÈM THEO TỜ TRÌNH SỐ..... NGÀY..... THÁNG..... NĂM 2020

CÔNG TRÌNH - ĐỊA ĐIỂM:
QH CHI TIẾT XÂY DỰNG TỶ LỆ 1/500 TRẠM BƠM GIẾNG G1, G2, G3, G4, G5 VÀ VÙNG BẢO HỘ VỆ SINH KHU VỰC LẤY NƯỚC TẠI KP. TRUNG LƯƠNG, P. BÔNG SƠN, TX. HOÀI NHƠN KHU PHỐ TRUNG LƯƠNG, PHƯỜNG BÔNG SƠN, THỊ XÃ HOÀI NHƠN

TÊN BẢN VẼ:
BẢN ĐỒ QUY HOẠCH TỔNG MẶT BẰNG SỬ DỤNG ĐẤT

BẢN VẼ: QH-04/10	GHÉP: 1xA1	TỶ LỆ: 1/500	THÁNG 10/2020
THỂ HIỆN	KTS. TRẦN LƯU NGHĨA		
THIẾT KẾ	KTS. TÔN THẮT VĨNH		
CHỦ TRÌ	KTS. NGUYỄN XUÂN KỶ		
CHỦ NHIỆM	KTS. NGUYỄN XUÂN KỶ		
QL. KỸ THUẬT	KTS. HÀ HÙNG VIỆT		

CÔNG TY CỔ PHẦN TƯ VẤN ĐẠT PHƯƠNG
GIÁM ĐỐC

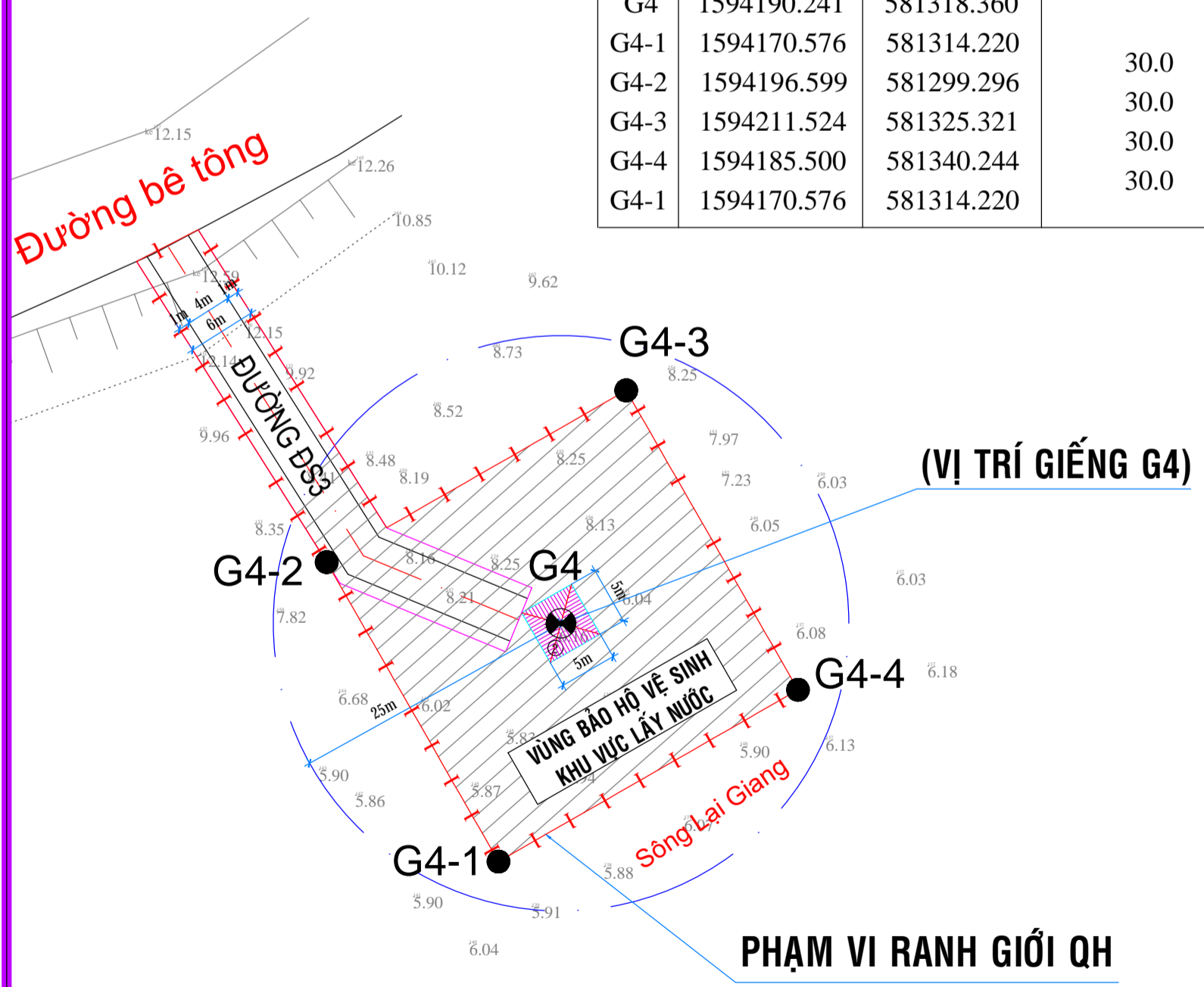
CÔNG TY TNHH TƯ VẤN XD & MT NAM PHƯƠNG
GIÁM ĐỐC

LIÊN DANH CÔNG TY CỔ PHẦN TƯ VẤN ĐẠT PHƯƠNG VÀ CÔNG TY TNHH TƯ VẤN XD & MT NAM PHƯƠNG

TÊN CÔNG TRÌNH: QH CHI TIẾT XÂY DỰNG TỶ LỆ 1/500 TRẠM BƠM GIẾNG G1, G2, G3, G4, G5 VÀ VÙNG BẢO HỘ VỆ SINH KHU VỰC LẤY NƯỚC TẠI KP. TRUNG LƯƠNG, P. BÔNG SƠN, TX. HOÀI NHƠN
TÊN BẢN VẼ: BẢN ĐỒ QUY HOẠCH TỔNG MẶT BẰNG SỬ DỤNG ĐẤT

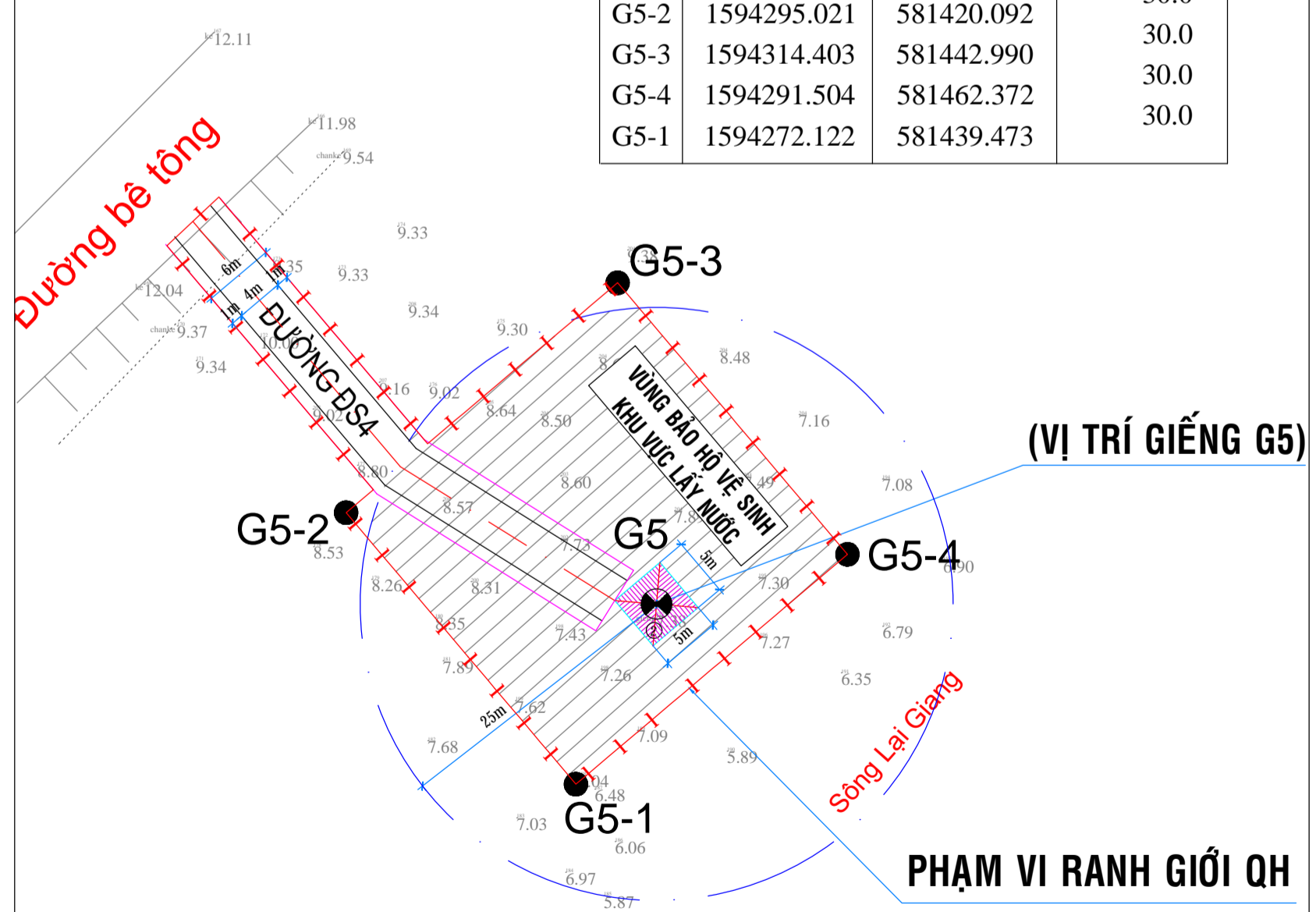
BẢNG KÊ TỌA ĐỘ
HỆ TỌA ĐỘ VN-2000. KTT 108°15'. MÚI 3'

Điểm	Tọa độ (X)	Tọa độ (Y)	Khoảng cách (m)
G4	1594190.241	581318.360	
G4-1	1594170.576	581314.220	30.0
G4-2	1594196.599	581299.296	30.0
G4-3	1594211.524	581325.321	30.0
G4-4	1594185.500	581340.244	30.0
G4-1	1594170.576	581314.220	30.0



BẢNG KÊ TỌA ĐỘ
HỆ TỌA ĐỘ VN-2000. KTT 108°15'. MÚI 3'

Điểm	Tọa độ (X)	Tọa độ (Y)	Khoảng cách (m)
G5	1594286.734	581444.192	
G5-1	1594272.122	581439.473	30.0
G5-2	1594295.021	581420.092	30.0
G5-3	1594314.403	581442.990	30.0
G5-4	1594291.504	581462.372	30.0
G5-1	1594272.122	581439.473	30.0



BẢNG CÂN BẰNG SỬ DỤNG ĐẤT

STT	THÀNH PHẦN ĐẤT ĐAI	DIỆN TÍCH (M²)	TỶ LỆ (%)
1	Đất xây dựng trạm bơm giếng (05 giếng)	125,00	2,40
2	Đất bảo hộ vệ sinh khu vực lấy nước	4.464,13	85,86
3	Đất giao thông	609,97	11,73
TỔNG CỘNG		5.199,10	100,00